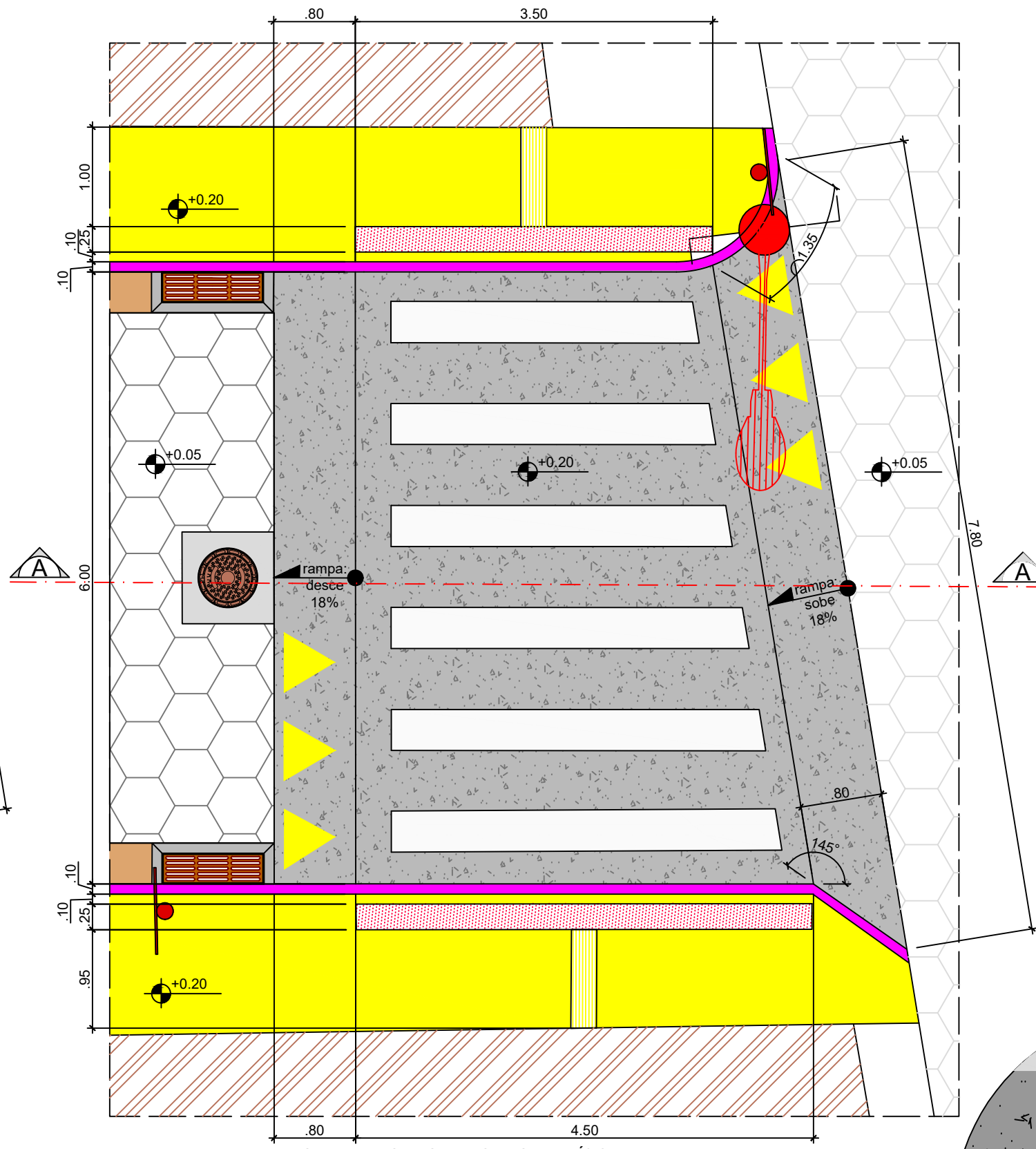


PLANTA DE IMPLANTAÇÃO / PAVIMENTAÇÃO RUA BOA VISTA - ESCALA 1/100

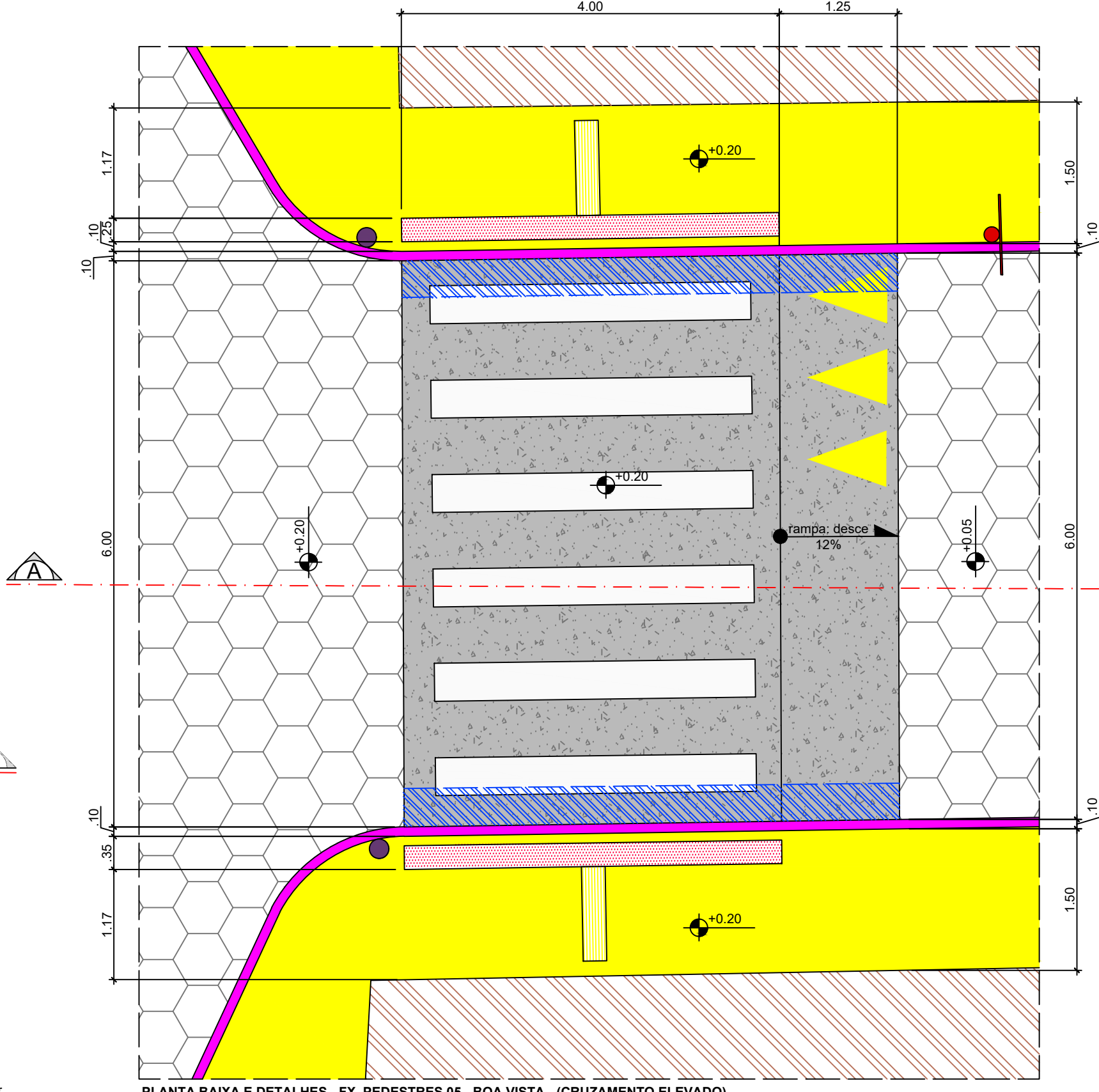
LEGENDA / SIMBOLOGIA - QUANTITATIVOS TRECHO 03	
	Áreas Edificadas
	Trecho com ausência de pavimentação (terra batida)
	Calçadas a demolir: 193,05m²
	Postes Existentes
	Acesso de veículos aos lotes (existentes/ adaptados no local)
	Bloco Sextavado 303,20m² (det.02)
	Sarjeta: 119,90mL (ver det.01)
	Meio fio: 140,55mLineares (+119,10mL no trecho 01, +71,65mL no trecho 02) (ver DET.01)
	Calçadas a construir: 212,15m²
	Placas de trânsito vertical- DET.05: 05 unidades, sendo: -Faixa de pedestres (04 unid.); -velocidade permitida (01 unid.).
	Acesso de veículos aos lotes (DET.08)
	PV's: 02 Unid. completas (DET.07)
	PV Existente
	BL's: 04unid. completas (inclui grelhas) - ver DET. 06
	Conduto Principal: tubo de concreto, diâm. 60m: 81mL
	Conduto Secundário: tubo de concreto, diâm 40: 14mL
	02 Faixas de pedestres elevadas, em concreto (DETs.12 e 13): 65,70m²
	TOTAIS (14=34,25m²; 15=31,45m²) - As Fxs. de Pedestres serão executadas pela prefeitura
	Piso Podotátil Direcional (DET.14) 16 placas
	Piso Podotátil de alerta (DET.14) 64 placas
	Canaleta em concreto fck 15Mpa, 30x 30m, com tampa em concreto para trânsito de pedestres:10,5mL
*Total Meio-fio J.Cilda: 190,75mLineares 1 Meio-fio Boa Vista: 140,52mLineares	

DET.12: FAIXA DE PEDESTRES ELEVADA (04)




PLANTA BAIXA E DETALHES - FX. PEDESTRES 04 - BOA VISTA - (INÍCIO DA VIA) Esc: 1/50

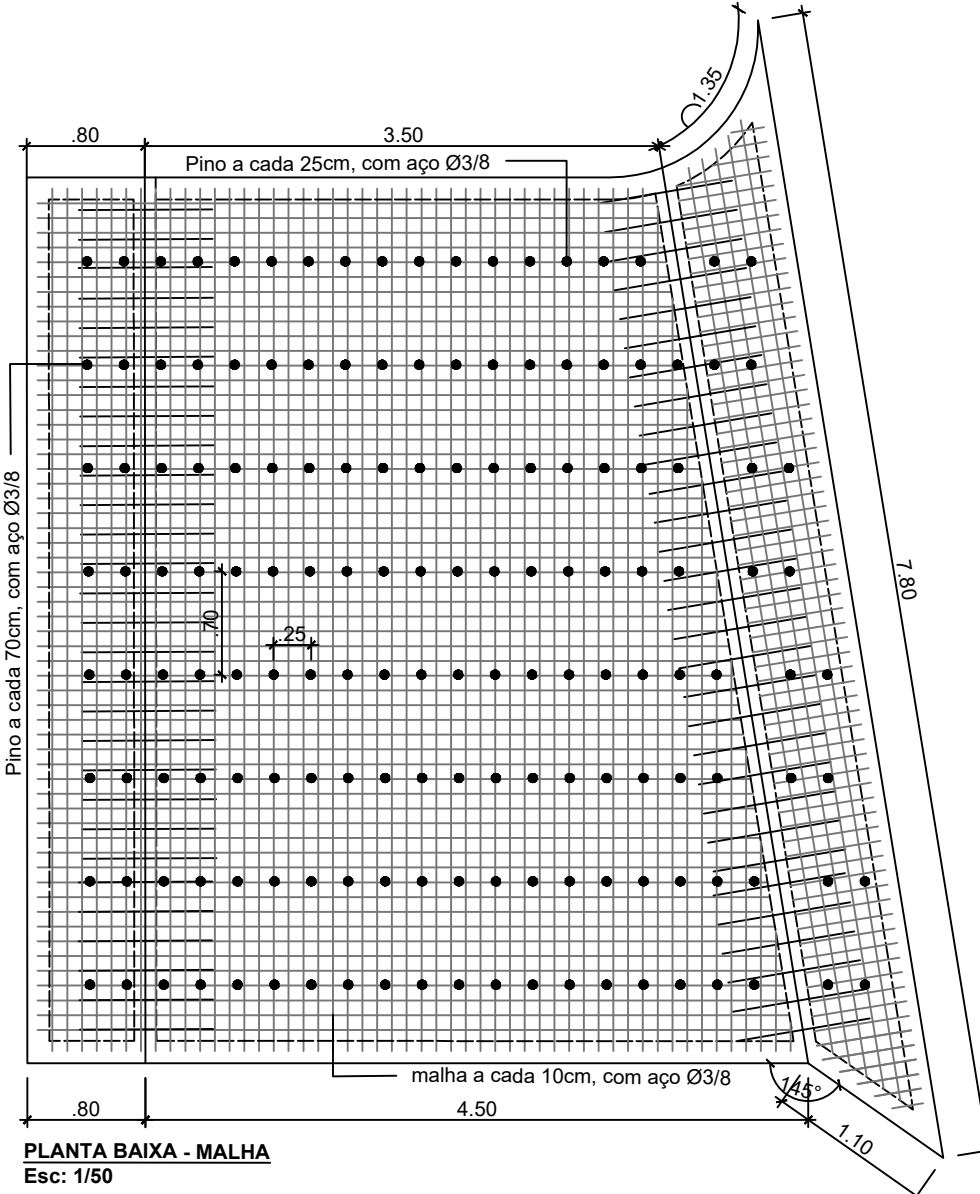
DET.13: FAIXA DE PEDESTRES ELEVADA (05)



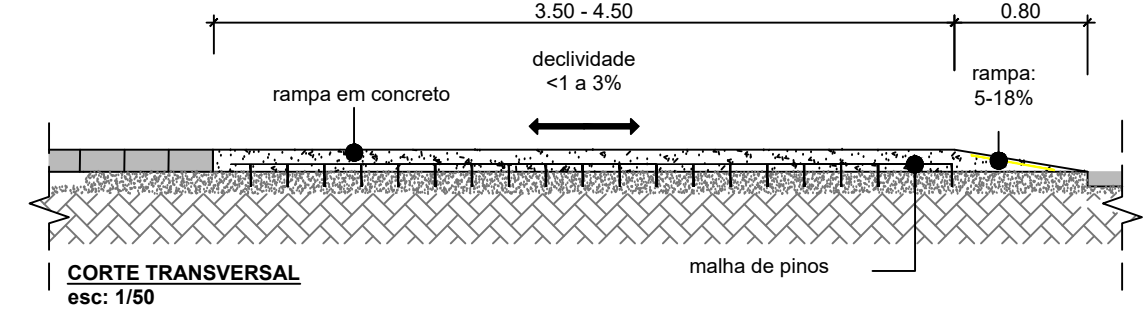
PLANTA BAIXA E DETALHES - FX. PEDESTRES 05 - BOA VISTA - (CRUZAMENTO ELEVADO) Esc: 1/50



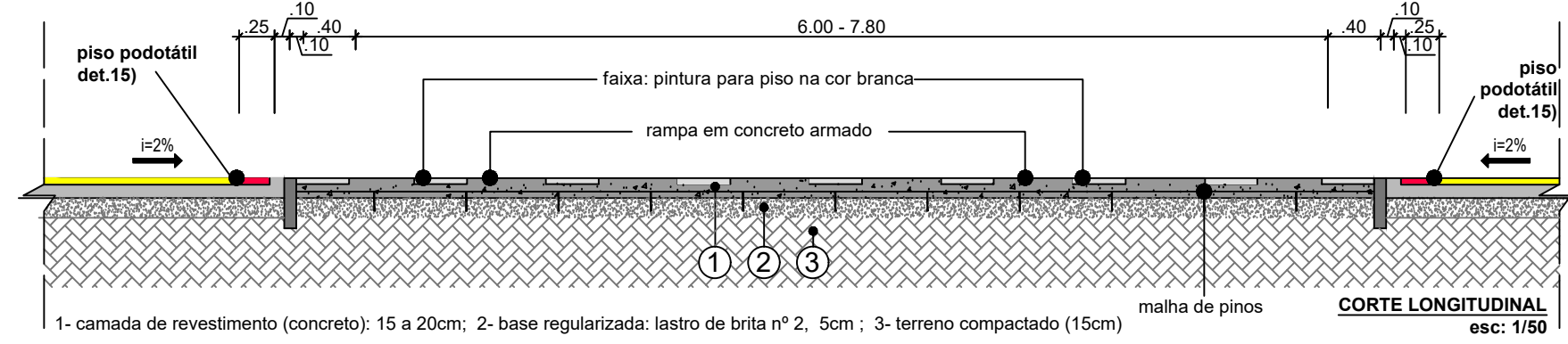
PLANTA BAIXA - MALHA Esc: 1/50



PLANTA BAIXA - MALHA Esc: 1/50

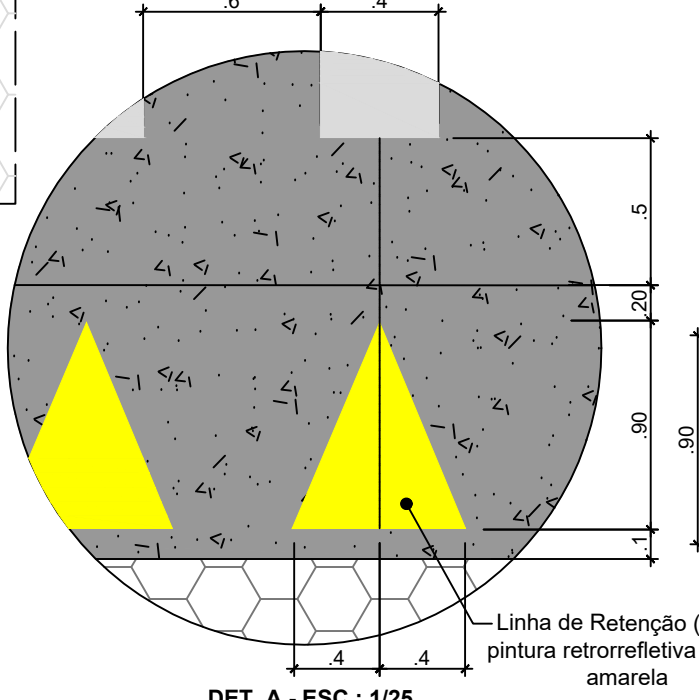
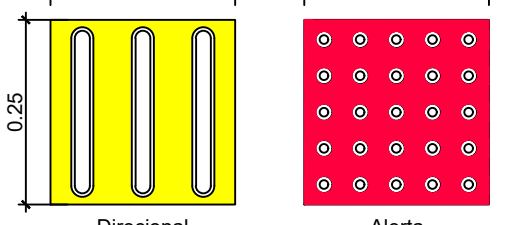


CORTE TRANSVERSAL esc: 1/50



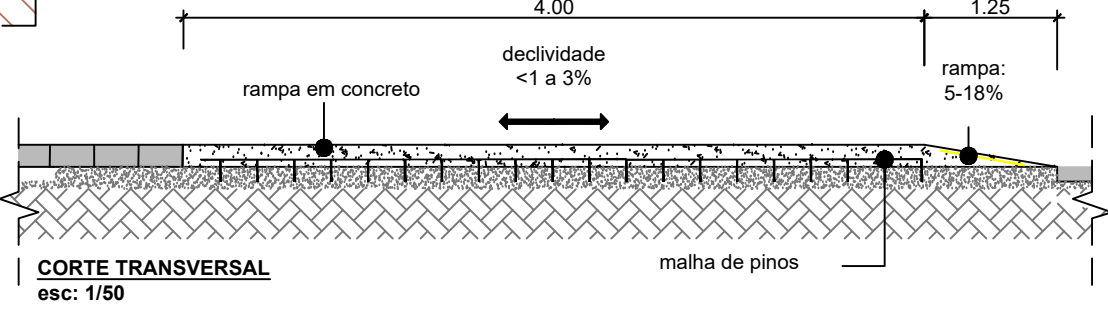
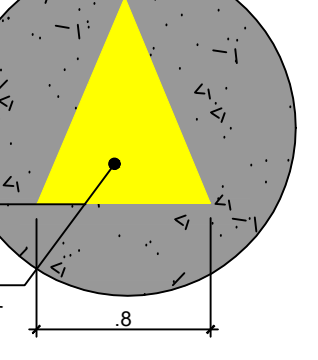
CORTE LONGITUDINAL esc: 1/50

DET. 14: PISO PODOTÁTIL - ESC.1/50

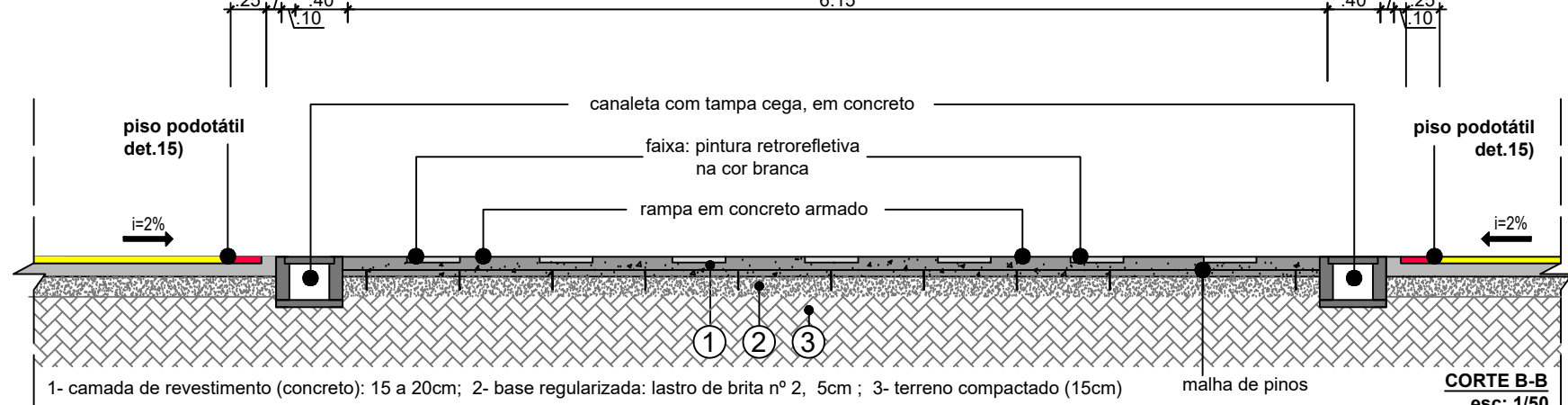


DET. A - ESC.: 1/25

DET. B - ESC.: 1/25



CORTE TRANSVERSAL esc: 1/50



CORTE B-B esc: 1/50

PREFEITURA MUNICIPAL DIVINO - MG

CONTEÚDO / FINALIDADE:  
PLANTA DE LAYOUT E INDICAÇÃO DO SISTEMA DE DRENAGEM PARA CONSTRUÇÃO DE PAVIMENTAÇÃO.

LOCAL:  
RUAS JARDIM CILDA E BOA VISTA, DISTRITO DE BOM JESUS - DIVINO/ MG. CEP: 36.825-000

PREFEITURA MUNICIPAL:

PREFEITO

PROJETO DE PAVIMENTAÇÃO/SINALIZAÇÃO:

ALINE CORRÊA  
ARQUITETA E URBANISTA - CAU: A95437-3

RESP. TÉCNICA / EXECUÇÃO / CÁLCULO / DRENAGEM E PLANILHA ORÇAMENTÁRIA:

ANA PAULA RIZZI OLIVEIRA  
ENGENHEIRA CIVIL - CREA MG 161.303/D

ESCALAS: DATA: PRANCHA:  
INDICADAS SETEMBRO/2023 04/07

OBS: QUALQUER QUE SEJA A ESCALA INDICADA, AS COTAS REPRESENTAM A VERDADEIRA GRANDEZA DAS DIMENSÕES